

ПОДРОБЕН УСТРОЙСТВЕН ПЛАН /ПУП/ - ПЛАН ЗА РЕГУЛАЦИЯ И ЗАСТРОЯВАНЕ /ПРЗ/

за УПИ VII-459,460, кв. 33 по плана на с. Добротич, общ. Вълчи дол, обл. Варна

/ПИ ид. 21717.501.459 и 21717.501.460/



ИЗВАДКИ

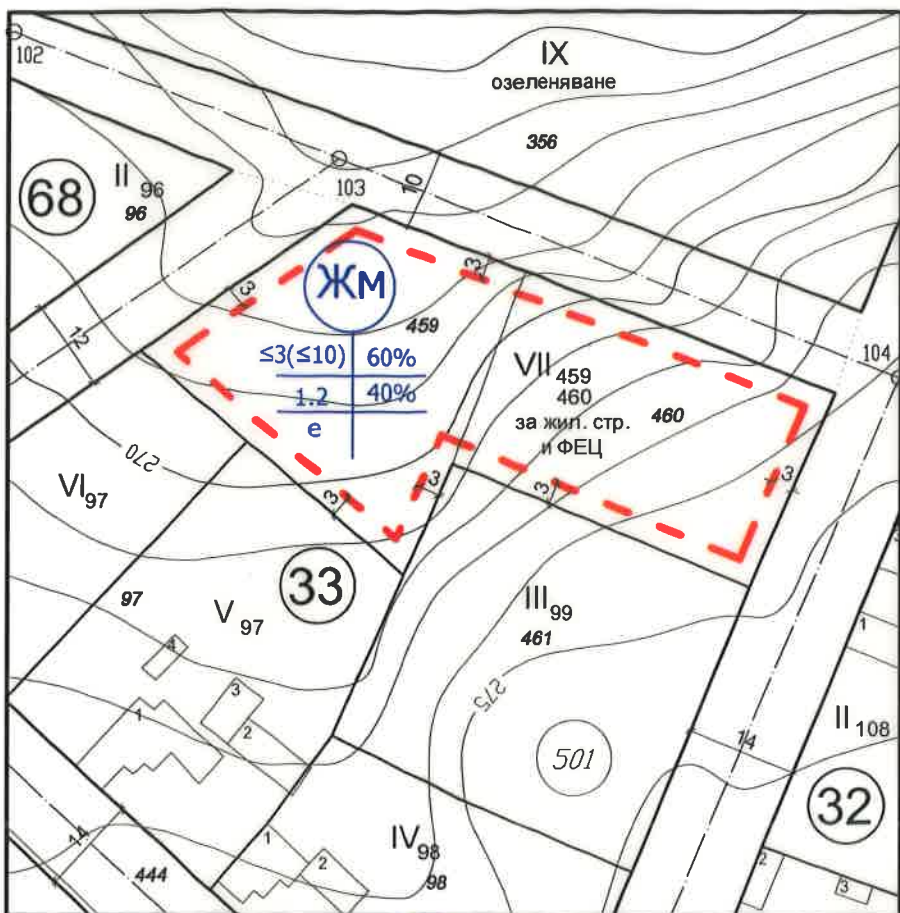
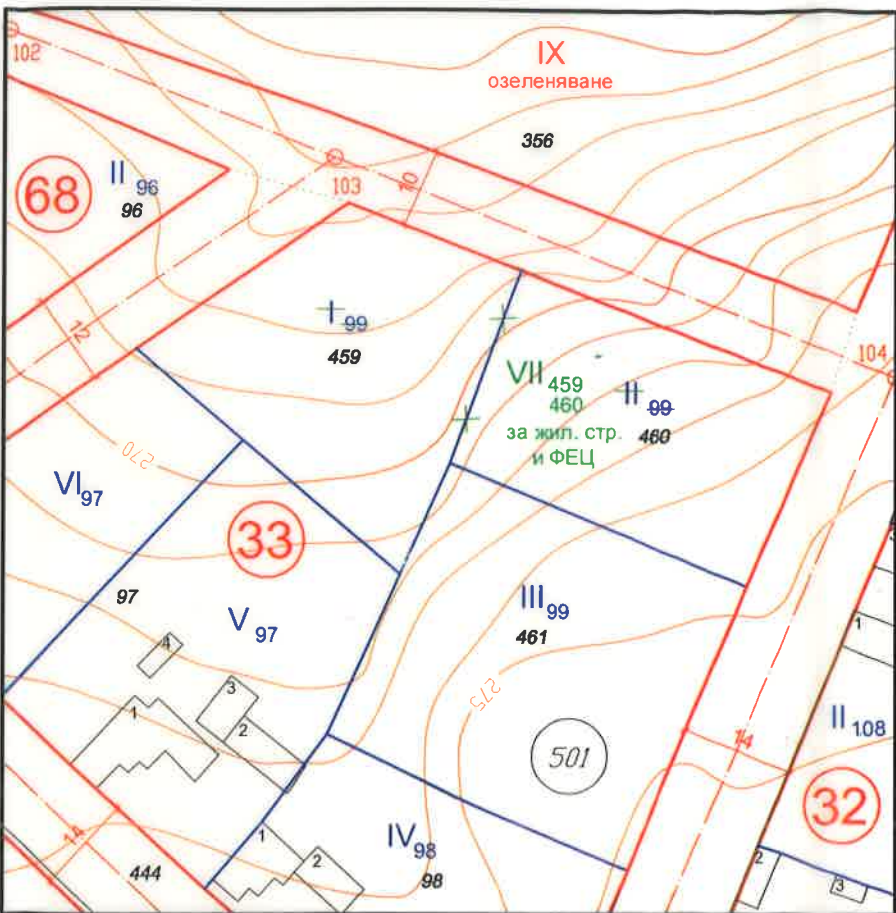
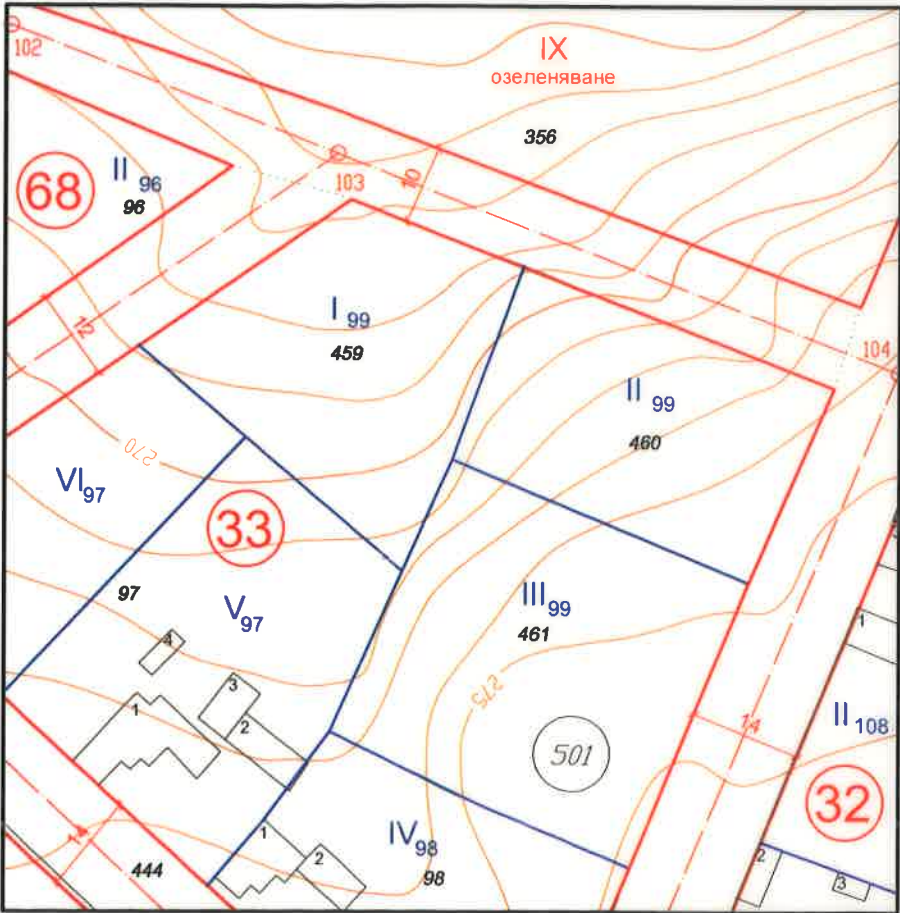
ПР на с. Добротич, общ. Вълчи дол, одобрен със Заповед № 181/17.12.1997г.
и кадастрална карта одобрена със Заповед № РД-18-1898/27.11.2018 г.

ПОДРОБЕН УСТРОЙСТВЕН ПЛАН /ПУП/

ПЛАН ЗА РЕГУЛАЦИЯ /ПР/

ПОДРОБЕН УСТРОЙСТВЕН ПЛАН /ПУП/

ПЛАН ЗА ЗАСТРОЯВАНЕ /ПЗ/



номер на квартал	номер на поземлен имот	Площ на поземлен имот /кв.м./	номер на урегулиран поземлен имот	площ на урегулиран поземлен имот /кв.м./	устройствена зона	устройствено предназначение	етажност		градоустройствени параметри			начин на застрояване	
							максимална	вис. в метри	макс. плътност на застрояване - %	макс. К инт	мин. озелен. площ - %	свободно	свързано
33	459	1300	VII 459 460	2500	Жм	за жилищно строителство и ФЕЦ	≤3(≤10)	60	1.2	40	•		
	460	1200											

ОБЕКТ: ПОДРОБЕН УСТРОЙСТВЕН ПЛАН /ПУП/ - ПЛАН ЗА РЕГУЛАЦИЯ И ЗАСТРОЯВАНЕ /ПРЗ/ на УПИ VII-459,460, кв. 33 по плана на с. Добротич, общ. Вълчи дол, обл. Варна /ПИ ид. 21717.501.459 и 21717.501.460/

ВЪЗЛОЖИТЕЛ: "ФЕЦ ДОБРОТИЧ 2" ООД

ФАЗА: Окончателен проект

дата: април 2023

мощ: М 1:1000

проектанти:

КАМАРА НА ИНЖЕНЕРИТЕ В ИНВЕСТИЦИОННОТО ПРОЕКТИРАНЕ

ПЪЛНА ПРОЕКТАНТСКА ПРАВОСПОСОБНОСТ

Валидационен № 07920

ИНЖ. ГОСПОДИН